

# Aplikasi Pemetaan Lokasi Distribusi Gas Elpiji 3 Kg Menggunakan Algoritma Ant Colony Berbasis Android

*by* Nurdin, Arif Darmansyah Fajriana

---

**Submission date:** 22-Jul-2022 04:43PM (UTC+0700)

**Submission ID:** 1873732650

**File name:** 9439-27038-2-PB\_1.pdf (887.92K)

**Word count:** 2600

**Character count:** 15977

## Aplikasi Pemetaan Lokasi Distribusi Gas Elpiji 3 Kg Menggunakan Algoritma Ant Colony Berbasis Android

Nurdin<sup>1</sup>, Arif Darmansyah<sup>2</sup>, Fajriana<sup>3</sup>

<sup>1,2,3</sup>Teknik Informatika, Universitas Malikussaleh

Jl. Cot Teungku Nie Reuleut, Muara Batu, Aceh utara

nurdin@unimal.ac.id<sup>1</sup>, arifdarmansyah240@gmail.com<sup>2</sup>, fajriana@unimal.ac.id<sup>3</sup>

**Abstrak** – Kebutuhan energi nasional dan upaya untuk pemenuhan kebutuhan energi merupakan salah satu permasalahan saat ini. Salah satu yang masih menjadi problematika adalah kelangkaan gas yang terjadi pada tiap daerah berbeda, dimana tidak semua daerah mengalami kekurangan gas ada juga daerah yang kelebihan stok gas LPG. Oleh karena itu diperlukan aplikasi pemetaan lokasi distribusi gas elpiji berbasis android. Pada aplikasi ini menerapkan algoritma ant colony untuk mencari rute tercepat lokasi pangkalan gas yang ada pada wilayah Kecamatan Medan. Langkah-langkah yang digunakan pada skema sistem ini yaitu: input lokasi, Algoritma *Ant Colony*, rute terpendek, menampilkan pemetaan lokasi distribusi. Algoritma *Ant Colony* merupakan algoritma yang paling sering digunakan dalam pemetaan lokasi distribusi. Penelitian ini berhasil membuat aplikasi pemetaan lokasi distribusi gas elpiji 3 kg dengan menggunakan Algoritma *Ant Colony* berbasis android pencarian jalur tercepat dengan menggunakan algoritma *Ant Colony*. Berdasarkan uji coba, semakin kecil jumlah kota yang diinputkan maka semakin cepat aplikasi menampilkan rute terpendek pada map.

**Kata Kunci** – *Aplikasi, Distribusi, Algoritma, Ant Colony, Android*

### PENDAHULUAN

Liquified Petroleum Gasses (LPG) merupakan bahan bakar berupa gas yang dicairkan dan merupakan produk minyak bumi yang ramah lingkungan dan banyak digunakan oleh rumah tangga dan industri. Program konversi minyak tanah ke LPG yang diterapkan oleh pemerintah Indonesia sejak tahun 2007 kini telah menjangkau hampir seluruh kawasan Indonesia. Hal ini menyebabkan banyaknya permintaan masyarakat terhadap LPG, khususnya LPG 3 kg. Produk LPG ini merupakan salah satu produk Pertamina yang

paling banyak digunakan masyarakat, karena praktis dan memiliki harga yang paling murah [1].

Saat ini produk gas elpiji 3 kg (tiga kilogram) merupakan barang yang paling dicari oleh masyarakat khususnya ibu rumah tangga sejak konversi minyak tanah ke gas. Gas elpiji 3 kg (tiga kilogram) sudah menjadi kebutuhan pokok yang sulit tergantikan. Tidak seperti barang kebutuhan pokok lainnya yang berasal dari banyak produsen khusus untuk gas elpiji 3 kg (tiga kilogram) distribusinya diatur oleh Pertamina. Masalah yang sering muncul yaitu kelangkaan gas elpiji 3 kg (tiga kilogram), meskipun pasokan gas dari agen tetap ada namun karena stoknya terbatas tidak semua pengecer kebagian [2].

Problematika akan kelangkaan Gas LPG akan hal yang pertama kalinya terjadi. Beberapa bulan terakhir masyarakat di sejumlah daerah mengeluhkan kelangkaan Gas LPG bersubsidi. Situasi ini tentunya menyulitkan masyarakat. Tak hanya menghambat aktivitas masyarakat, kelangkaan ini juga membuat harga isi ulang gas menjadi lebih mahal dari biasanya. Distribusi merupakan proses pengiriman suatu produk yang dilakukan dari satu pihak ke pihak lain. Perusahaan penghasil produk menjual produk ke distributor, kemudian distributor menjual produk ke pengecer atau pelanggan. Proses penyaluran produk dari pabrik ke distributor memerlukan transportasi. Transportasi dalam proses distribusi sangat menentukan keberhasilan pengiriman produk ke lokasi distributor dengan jumlah yang sesuai, kondisi produk yang baik dan waktu yang tepat. Namun apakah daya apabila stok gas LPG kurang atau bahkan habis pada lokasi tertentu [3].

Untuk mengatasi hal seperti ini maka penerapan Sistem informasi geografis atau *Geographic information system* (GIS) dalam pencarian lokasi pangkalan sangat diperlukan, merupakan suatu sistem informasi berbasis komputer untuk menyimpan, mengelola dan menganalisis, serta memanggil data bereferensi geografis yang berkembang pesat. Manfaat dari Sistem informasi geografis memberikan kemudahan kepada para pengguna

atau para pengambil keputusan untuk menentukan kebijaksanaan [4].

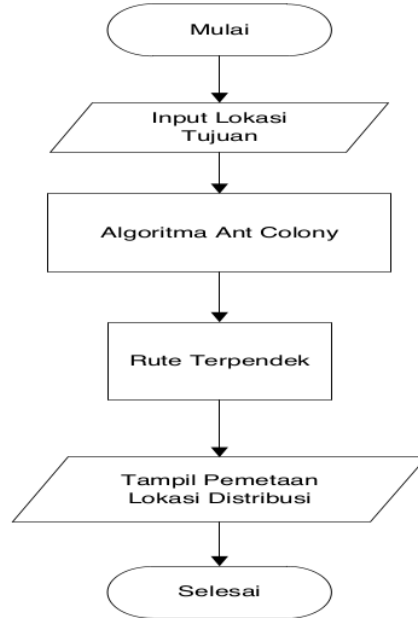
Salah satu metode yang digunakan untuk pencarian rute terpendek adalah *Ant Colony* merupakan solusi terbaik untuk memecahkan suatu masalah. Algoritma *Ant Colony* dikenal dari perilaku koloni semut untuk menjangkau sumber makanan dengan rute terdekat dari sarangnya yang memanfaatkan material kimia disebut feromon, yaitu sebagai alat komunikasi berupa hormon yang dikeluarkan oleh semut sebagai penunjuk jalan bagi semut yang lain untuk mengikuti suatu rute [5].

Algoritma Semut (*Ant Colony*) diadopsi dari perilaku koloni semut yang dikenal sebagai sistem semut yang merupakan teknik probabilistik untuk menyelesaikan masalah komputasi dengan menemukan jalur terbaik melalui grafik. Secara alamiah koloni semut mampu menemukan rute terpendek dalam perjalanan dari sarang ke tempat-tempat sumber makanan. Koloni semut dapat menemukan rute terpendek antara sarang dan sumber makanan berdasarkan jejak kaki pada lintasan yang telah dilalui [6].

Berdasarkan latar belakang tersebut maka penulis tertarik untuk melakukan penelitian tentang Aplikasi Pemetaan Lokasi Distribusi Gas Elpiji 3 kg dengan menggunakan *Ant Colony* berbasis Android, sedangkan untuk pemetaan lokasi distribusi menggunakan pendekatan sistem informasi geografis, seperti penelitian yang dilakukan oleh [7] dalam penentuan lokasi objek wisata di Aceh Tengah Dengan Menggunakan Metode Analytical Hierarchy Proses, penelitian lain yang menggunakan sistem berbasis android yaitu Aplikasi Quick Count Pilkada Dengan Menggunakan Metode Random Sampling Berbasis Android [8], sistem pendeteksian kemiripan judul skripsi menggunakan algoritma *winnowing* [9] dan penelitian tentang klasifikasi kecantikan wanita Aceh pada citra menggunakan metode *Adaptive Resonance Theory* (ART1) berbasis android [10].

#### METODE PENELITIAN

Penelitian ini dilakukan di PT HASIL GUNA ENERGI Jalan Sisingamaraja Km 5,5 No.10 Kecamatan Medan Amplas Kota Medan [13]. Tahapan yang digunakan dalam penelitian ini dapat digambarkan dalam skema sistem dibawah ini.



Gambar 1. Skema Sistem

Gambar 1. Menunjukkan tahapan yang harus dilakukan adalah sebagai berikut: Pengguna memasukkan data lokasi asal serta data lokasi yang ingin dituju. Kemudian sistem menganalisa dengan metode *Ant Colony* untuk mencari serta menentukan lokasi yang di tuju. Setelah sistem menganalisa maka akan tampilan lokasi pemetaan distribusi dan proses selesai. Metode yang digunakan dalam pencarian jalur terpendek menggunakan Algoritma *Ant Colony*, diperlukan beberapa variabel dan langkah-langkah untuk menentukan jalur terpendek [11]-[12] yaitu:

#### Langkah 1

- a. Inialisasi harga parameter- parameter algoritma.  
Parameter-parameter yang di inialisasikan adalah :
  1. Intensitas jejak semua antar kota dan perubahannya ( $\tau_{ij}$ )
  2. Banyak kota (n) termasuk koordinat (x,y) atau jarak antar kota  $d_{ij}$
  3. Kota berangkat dan kota tujuan
  4. Tetapan siklus-semut (Q)
  5. Tetapan pengendali intensitas jejak semut (a), nilai a = 0
  6. Tetapan pengendali visibilitas (B), nilai (B) = 0
  7. Visibilitas antar kota ( $M_{ij}$ ) =  $\frac{1}{d_{ij}}$

8. Banyak semut (m)
9. Tetapan penguapan jejak semut ( $\rho$ ), nilai  $\rho$  harus  $> 0$  dan  $< 1$  untuk mencegah jejak pheromone yang tak terhingga. Jumlah siklus maksimum (NCmax) bersifat tetap selama algoritma dijalankan, sedangkan  $\tau_{ij}$  akan selalu diperbaharui harganya pada setiap siklus algoritma mulai dari siklus pertama (NC=1) sampai tercapai jumlah siklus maksimum (NC=NCmax) atau sampai terjadi konvergensi. Inisialisasi kota pertama setiap semut. Setelah inisialisasi  $\tau_{ij}$  dilakukan, kemudian m semut ditempatkan pada kota pertama tertentu secara acak.

Langkah 2

Pencatatan kota-kota yang dilalui oleh objek semut. Setiap objek semut yang melakukan pencarian kota tujuan akan mencatat nama kota yang dilaluinya sehingga kita dapat mengetahui jalur perjalanan semut [11].

Langkah 3

Penyusunan rute kunjungan setiap semut ke setiap kota. Sebelum melakukan pemilihan kota tujuan dalam menelusuri kota, dibuat suatu daftar hubungan antar kota. Daftar hubungan ini berisikan kota-kota yang memiliki hubungan kota asal perjalanan. Koloni semut yang sudah terdistribusi ke sejumlah atau setiap kota, akan mulai melakukan perjalanan dari kota pertama masing-masing sebagai ota asal dan salah satu kota lainnya sebagai kota tujuan [11].

$$\left\{ \begin{array}{l} p_{ij}^k = \frac{[\tau_{ij}]^\alpha \cdot [\eta_{ij}]^\beta}{\sum [\tau_{ik}]^\alpha \cdot [\eta_{ik}]^\beta}, \text{ For } j \in \{N - \text{tabu}_k\} \\ k \in \{N - \text{tabu}_k\} \\ p_{ij}^k = 0, \text{ For other } j \end{array} \right\}$$

Langkah 4:

- a. Perhitungan panjang rute setiap semut. Perhitungan panjang rute tertutup (*length closed tour*) atau  $L_k$  setiap semut dilakukan setelah satu siklus diselesaikan oleh semua semut. Perhitungan ini dilakukan berdasarkan Panjang Jalur:

$$L_K = \sum_i^n dij$$

dengan dij adalah jarak antara kota i ke kota j yang dihitung berdasarkan persamaan:

$$d_{ij} = \sqrt{\sum (x_i - x_j)^2}$$

- b. Pencarian rute terpendek.

Setelah  $L_k$  setiap semut dihitung, akan didapat harga minimal panjang rute tertutup setiap siklus atau  $L_{minNC}$  dan harga minimal panjang rute tertutup secara keseluruhan atau  $L_{min}$

- c. Perhitungan perubahan intensitas jejak kaki semut antar kota. Koloni semut akan meninggalkan jejak kaki pada lintasan antar kota yang dilaluinya. Adanya perbedaan jumlah semut yang lewat.

$$\Delta\tau_{ij} = \sum_{k=1}^m \Delta\tau_{ij}^k$$

Dengan  $\Delta\tau_{ij}^k$  adalah perubahan intensitas jejak kaki semut antar kota setiap semut yang dihitung berdasarkan persamaan.

$$\left\{ \begin{array}{l} \Delta\tau_{ij}^k = \frac{Q}{L_k}, \text{ for } (i, j) \in \text{hometown} \\ \text{and destination city } T_k \\ \Delta\tau_{ij}^k = 0, \text{ for } (i, j) \text{ others} \end{array} \right\}$$

Langkah 5:

- a. Perhitungan harga intensitas jejak kaki semut antar kota untuk siklus selanjutnya. Harga intensitas jejak kaki semut antar kota pada semua lintasan antar kota ada kemungkinan berubah karena adanya perbedaan jumlah semut yang melewati. Untuk siklus selanjutnya, semut yang akan melewati lintasan tersebut intensitasnya telah berubah. Untuk selanjutnya dihitung dengan persamaan.

$$\tau_{ij}(\text{new}) = \rho \cdot \tau_{ij} + \Delta\tau_{ij}$$

- b. Atur perubahan intensitas jejak kaki semut antar kota. Untuk siklus selanjutnya perubahan harga intensitas jejak semut antar kota perlu diatur kembali agar memiliki nilai sama dengan nol.

Langkah 6:

Jika Siklus maksimum ( $N_{cmax}$ ) belum terpenuhi, algoritma diulang lagi dari langkah 2 dengan harga parameter intensitas jejak kaki semut antar kota yang sudah diperbaharui.

**5**  
**HASIL DAN PEMBAHASAN**

**A. Analisa Sistem**

Analisa sistem merupakan penguraian dari suatu sistem informasi yang utuh ke dalam bagian-bagian komponennya untuk mengidentifikasi dan mengevaluasi permasalahan, kesempatan, hambatan yang terjadi dan kebutuhan yang diharapkan sehingga dapat diusulkan perbaikan. Berikut ini data lokasi alamat pangkalan LPG dari hasil analisa sistem

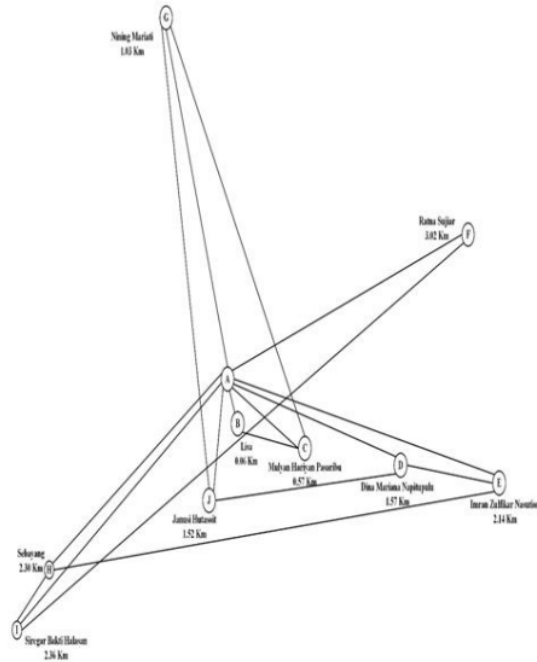
Tabel 1 Lokasi Alamat Pangkalan LPG

No	Kode	Alamat Lokasi Pangkalan
1	A	Posisi User
2	B	Jl.Garu I No.178
3	C	Jl.Garu III No.30
4	D	Jl.Garu VIII Gg Serasi No.66
5	E	Jl.Asmara Widuri Barak Bakau Cendana No.387 Lk II Medan
6	F	Jl.Sakti Lubis No.30
7	F	Jl. Persamaan Gg Syukur No.39 B
8	H	Jl.Swadaya No.147
9	I	Jl.Swadaya Gg Tengah No.162 A
10	J	Jl. Sumber Bakti Gg Langgar

Tabel 2 Lokasi Titik Koordinat Pangkalan

No	Nama Pangkalan Agen LPG	Latitude	Longtitude
1	Star Posisi User	3.546312	98.698505
2	Dina Mariana	3.539783	98.710969
3	Janusi Hutasoit	3.532675	98.698359
4	Lisa	3.545953	98.698917
5	Muhammad Harun	3.549466	98.694452
6	Mulyan Harian Pasaribu	3.543812	98.702973
7	Nining Mariati	3.553299	98.692362
8	Ratna Sujiar	3.562121	98.720653
9	Sebayang	3.526421	98.692821
10	Siregar Bakti Halasan	3.525858	98.692680

Berdasarkan data Lokasi Alamat Pangkalan LPG dan data Lokasi Titik Koordinat Pangkalan agen LPG, dapat digambarkan ke dalam bentuk gambar graf distribusi gas LPG 3 Kg di kota Medan [13].



Gambar 2. Graf Agen LPG

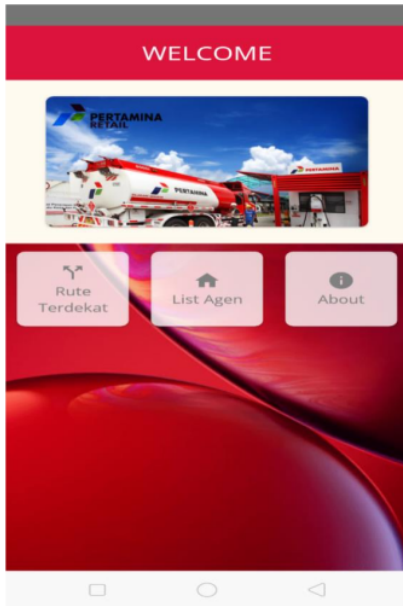
Tabel 3 Keterangan Gambar Graf LPG

Kode	Alamat Pangkalan Agen	Alamat Pangkalan Agen
A	Posisi User	0 Km
B	Jl.Garu I No.178	0,06 Km
C	Jl.Garu III No.30	0,57 Km
D	Jl.Garu VIII Gg Serasi No.66	1,57 Km
E	Jl.Asmara Widuri No.387	2,14 Km
F	Jl.Sakti Lubis No.30	3,02 Km
F	Jl.PersamaanGg.Syukur No.39 B	1,03 Km
H	Jl.Swandaya No.147	2,3 Km
I	Jl.Swandaya Gg.TengahNo.162 A	2,36 Km
J	Jl. Sumber Bakti Gg. Langgar	1,52 Km

## B. Implementasi Sistem

### 1. Form Halaman Utama

Tampilan form halaman utama ini adalah tampilan *home* untuk *user*, di mana terdapat menu rute terdekat, list agen dan menu about. Adapun fitur lain yang terdapat pada form halaman utama yaitu menambah data, mengedit dan menghapus untuk memperbaharui data.

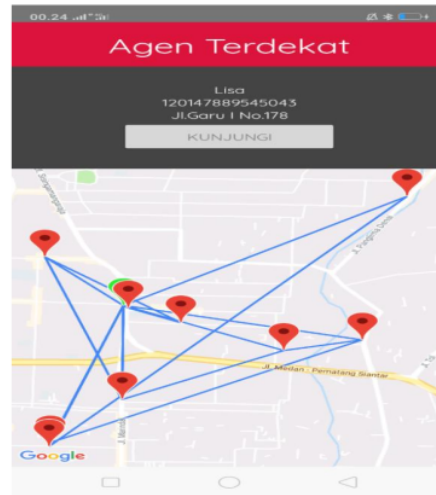


Gambar 3. Form Menu Utama

Gambar 3. Merupakan tampilan awal saat user membuka aplikasi ini. Pada tampilan awal ini terdapat pada aplikasi dan beberapa ikon menu pilihan, yaitu ada menu Menu Rute Terdekat, menu List Agen dan About. Tampilan menu utama sebagai induk dari semua sub menu yang ada pada Aplikasi Pemetaan Agen LPG.

### 2. Form Agen Terdekat

Form Agen Terdekat merupakan tampilan hitung jarak dimana pada halaman ini semua memiliki hak yang sama yaitu mencari rute lokasi tujuan. Dimana jalur terdekat di olah dengan Algoritma *Ant Colony*. Merupakan cara user untuk mengetahui letak jalur terdekat dalam proses penyaluran distribusi Gas LPG.

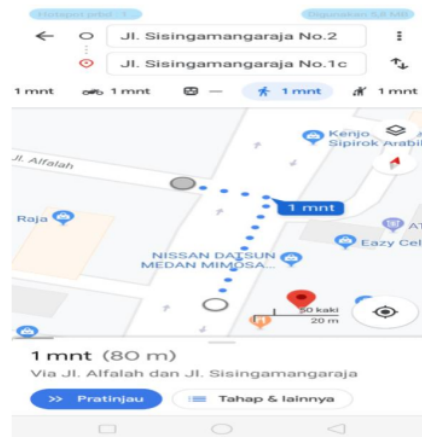


Gambar 4. Form Agen Terdekat

Gambar 4. Merupakan tampilan halaman petunjuk distribusi yang menampilkan visualisasi jalur distribusi dengan memanfaatkan Google Maps. Melihat urutan rute perjalanan distribusi yang dimulai dari lokasi awal yaitu Gudang menuju ke setiap lokasi pangkalan Agen LPG. Merupakan cara user untuk mengetahui letak jalur terdekat dalam proses penyaluran distribusi Gas LPG.

### 3. Form Rute

Form rute pada halaman ini pengguna harus memilih lokasi yang ingin dituju. Setelah menandai lokasi yang ingin dituju maka aplikasi akan mencari serta menampilkan rute tercepat.



Gambar 5. Form Rute

Gambar 5. Tampilan Jarak Terdekat, merupakan hasil dari input dan perhitungan untuk menampilkan hasil dari pencarian jarak terpendek.

#### 4. Form List Agen

Tampilan pada Form List Agen, yang memberikan informasi alamat mengenai lokasi Agen LPG, Sehingga pengguna dapat mengetahui informasi mengenai lokasi Agen LPG .




Gambar 6. Form List Agen

Gambar 6. Tampilan Menu List Agen, merupakan tampilan yang berisikan penjelasan tentang informasi. Tampilan menu list Agen yang berisi informasi berupa, Nama pangkalan, Tipe Pangkalan, Nomor Pangkalan, Alamat, Provinsi, Kota dan Jarak. Sehingga pengguna dapat mengetahui informasi mengenai Lokasi Pangkalan Agen LPG.

#### 5. Form Tambah Data

Tampilan form tambah data menampilkan form informasi file yang akan ditambahkan untuk lokasi pangkalan LPG.



Gambar 7. Form Tambah Data Agen

#### C. Pengujian Sistem

Pengujian aplikasi pemetaan lokasi distribusi agen LPG ini dilakukan dengan menggunakan pengujian metode kotak hitam (*Black Box*). Pengujian dilakukan pada fungsi-fungsi aplikasi untuk menentukan apakah fungsi tersebut telah berjalan sesuai dengan yang diharapkan.

Tabel 4 Hasil Pengujian Sistem

Menu Pengujian	Detail Pengujian	Hasil Pengujian
Menu Login	Menampilkan Menu Login	Valid
Menu Home	Menampilkan Menu Home Pada Aplikasi	Valid
Menu Rute Terdekat	Menampilkan Rute Terdekat Dengan Ant Colony	Valid
Kunjungi Rute Terdekat	Menampilkan Rute Terdekat	Valid
Menu Daftar List	Menampilkan Daftar List Agen	Valid
Menu Tambah Data	Menampilkan form tambah data	Valid
Menu Pilih Aksi	Menampilkan form edit data dan hapus data	Valid

Tabel 4 Menjelaskan hasil pengujian sistem sebagai berikut:

1. Menu Login dengan memasukan Username dan Password. Hasil yang diharapkan ternyata berhasil dan masuk ke aplikasi.
2. Menu Home tampilan awal saat user membuka aplikasi ini yang merupakan menu utama dari aplikasi. Hasil yang diharapkan ternyata berhasil.
3. Menu Rute Terdekat adalah tampilan halaman yang menampilkan visualisasi jalur distribusi dengan memanfaatkan Google Maps. Melihat urutan rute perjalanan distribusi dari gudang menuju ke setiap lokasi pangkalan. Hasil yang diharapkan ternyata berhasil dan menampilkan rute terdekat.
4. Kunjungi Rute merupakan tampilan Jarak Terdekat, Hasil dari input dan perhitungan

Ant Colony untuk menampilkan hasil dari pencarian jarak terpendek.

5. Menu Daftar List berisikan informasi kepemilikan pangkalan agen LPG, Hasil yang diharapkan ternyata berhasil menampilkan data dalam bentuk list Agen.
6. Menu Tambah Data, Hasil yang diharapkan ternyata dapat menambah data pada aplikasi.
7. Menu Pilih Aksi, Hasil yang diharapkan ternyata dapat menampilkan pilih aksi dalam aplikasi berupa bentuk pilih rute, edit data, dan hapus data.

#### KESIMPULAN

Penelitian ini berhasil menghasilkan aplikasi pencarian jalur tercepat dengan menggunakan algoritma Ant Colony. Dengan pencarian jalur terpendek untuk proses distribusi penyaluran Gas LPG ini jauh lebih baik karena menggunakan aplikasi yang sudah berbasis Android. Berdasarkan uji coba, semakin kecil jumlah kota yang dimasukkan maka semakin cepat aplikasi menampilkan rute terpendek pada map. Adapun yang menjadi saran untuk penelitian ini Pembuatan peta jalan pada penelitian ini masih memanfaatkan API (dari Google Maps. Padahal dalam melakukan sebuah perjalanan, belum tentu pengguna bisa mendapatkan sinyal internet. Maka dari itu pada penelitian selanjutnya diharapkan bisa membuat peta sendiri yang bisa digunakan tanpa perlu terkoneksi dengan jaringan. Dari penelitian ini, penulis memberikan **saran** agar kedepan nantinya penelitian lain dapat melakukan penelitian yang serupa dengan kasus yang berbeda dengan menggunakan metode tambahan dalam pencarian jalur terdekat.

#### REFERENSI

- [1] Difana, M., & Arefa, I. "Aplikasi Penentuan Rute Distribusi LPG 3 Kg". *Jurnal Optimasi Sistem Industri*. Vol 17, No. 2, 2018.
- [2] Hesti, A. D., & Risky, J. W. "Tinjauan Hukum Tentang Penataan Pendistribusian Gas Elpiji 3 Kilogram Pada Pangkalan Gas Elpiji di Kabupaten Cianjur". *Jurnal Wawasan Yuridika*, Vol 2, No.1 , 2018.
- [3] Meliantari, K., Githa, D. P., & Wirdiani, N. A. "Optimasi Distribusi Produk Menggunakan Metode Cheapest Insertion Heuristic Berbasis Web." *JURNAL MERPATI VOL. 6, NO. 3*, 2018.
- [4] Koko, W. M., Indra, K., & Juju, J. "Sistem Informasi Geografis (SIG) Menentukan Lokasi Pertambangan Batu Bara di Provinsi Bengkulu Berbasis Website". *Jurnal Media Infotama*, Vol 11, No.1, 2015.
- [5] Olief, F. I., Gulpi, P. Q., & Khairul Anas, H. N. "Penerapan Traveling Salesman Problem Pada Penyebaran Brosur Penerimaan Mahasiswa Baru Sekolah Tinggi Teknologi Nurul Jadid Menggunakan Ant Colony Optimization". *Nusantara Journal of Computers and Its Applications*, Vol 2 ,No.2 , 2017.
- [6] Dorigo, M., & Gambardella, L.M. "Ant Colony System: A Cooperative Learning Approach to the Traveling Salesman Problem, Université Libre de Bruxelles, Belgium, 1996.
- [7] Nurdin., Fajriana., & Mahmudiah. "Penentuan Lokasi Objek Wisata Di Aceh Tengah Dengan Menggunakan Metode Analytical Hierarchy Proses (AHP)". *Lentera, Jurnal Ilmiah Sains dan Teknologi*, Vol. 15. No. 16, 2015.
- [8] Nurdin., Hamdhana, D., & Iqbal, M. "Aplikasi Quick Count Pilkada Dengan Menggunakan Metode Random Sampling Berbasis Android". *TECHSI*, Vol. 10, No. 1, April 2018.
- [9] Nurdin & Munthoha, A. "Sistem Pendeteksian Kemiripan Judul Skripsi Menggunakan Algoritma Winnowing". *Jurnal InfoTekJar (Jurnal Nasional Informatika dan Teknologi Jaringan)*, Vol. 2, No.1, 2017.
- [10] Nurdin & Pratama, K. "Klasifikasi Kecantikan Wanita Aceh Pada Citra Menggunakan Metode Adaptive Resonance Theory (ART1)". *Jurnal TECHSI*, Vol. 8, No. 1, 2016.
- [11] Jamilah, E. "Algoritma Ant System dalam Minimum Spanning Tree". Universitas Komputer Indonesia, 2005.
- [12] Triandi, B. "Penemuan Jalur Terpendek Dengan Algoritma Ant Colony" *CSRID Journal*, Vol 4 ,No.2 , 2012.
- [13] Nurdin., Taufiq., & Fajriana. "Searching the shortest route for distribution of LPG in Medan City using ant colony algorithm". *IOP Conf. Series: Materials Science and Engineering* **725** (2020) 012121, 2020.



# Aplikasi Pemetaan Lokasi Distribusi Gas Elpiji 3 Kg Menggunakan Algoritma Ant Colony Berbasis Android

## ORIGINALITY REPORT

8%

SIMILARITY INDEX

8%

INTERNET SOURCES

3%

PUBLICATIONS

1%

STUDENT PAPERS

## PRIMARY SOURCES

1 [mieathelubly.blogspot.com](http://mieathelubly.blogspot.com) 1%  
Internet Source

2 [semutkroto.blogspot.com](http://semutkroto.blogspot.com) 1%  
Internet Source

3 Submitted to Trisakti University 1%  
Student Paper

4 [DOCPLAYER.INFO](http://DOCPLAYER.INFO) 1%  
Internet Source

5 Muhammad Luthfi Hamzah, Mochammad Adhitya Pabottingi, Eki Saputra, Anofrizen Anofrizen, Sutoyo Sutoyo. "Rancang Bangun Sistem Informasi Surat Menyurat Berbasis Web Pada PT. Radar Riau", INTECOMS: Journal of Information Technology and Computer Science, 2021 1%  
Publication

6 [www.jurnal.pap.ac.id](http://www.jurnal.pap.ac.id) 1%  
Internet Source

[ejurnal.litbang.pertanian.go.id](http://ejurnal.litbang.pertanian.go.id)

7	Internet Source	1 %
8	<a href="http://mvaldiearsanur.blogspot.com">mvaldiearsanur.blogspot.com</a> Internet Source	1 %
9	<a href="http://techsi.unimal.ac.id">techsi.unimal.ac.id</a> Internet Source	1 %
10	<a href="http://ojs.unm.ac.id">ojs.unm.ac.id</a> Internet Source	<1 %
11	<a href="http://skripsipedia.wordpress.com">skripsipedia.wordpress.com</a> Internet Source	<1 %
12	<a href="http://acopen.umsida.ac.id">acopen.umsida.ac.id</a> Internet Source	<1 %
13	<a href="http://indonesiacompanynews.wordpress.com">indonesiacompanynews.wordpress.com</a> Internet Source	<1 %
14	<a href="http://jurnal.polgan.ac.id">jurnal.polgan.ac.id</a> Internet Source	<1 %
15	<a href="http://konsultasiskripsi.com">konsultasiskripsi.com</a> Internet Source	<1 %
16	<a href="http://repository.ppns.ac.id">repository.ppns.ac.id</a> Internet Source	<1 %

Exclude quotes  On  
Exclude bibliography  On

Exclude matches  Off